

« S'il vous plaît, le quartier de la gare ? »

## Vous y êtes, suivez le chemin, vous allez rejoindre le parvis de la gare.

### Noisy-Champ : une superposition de projets d'aménagement...



**Légende**

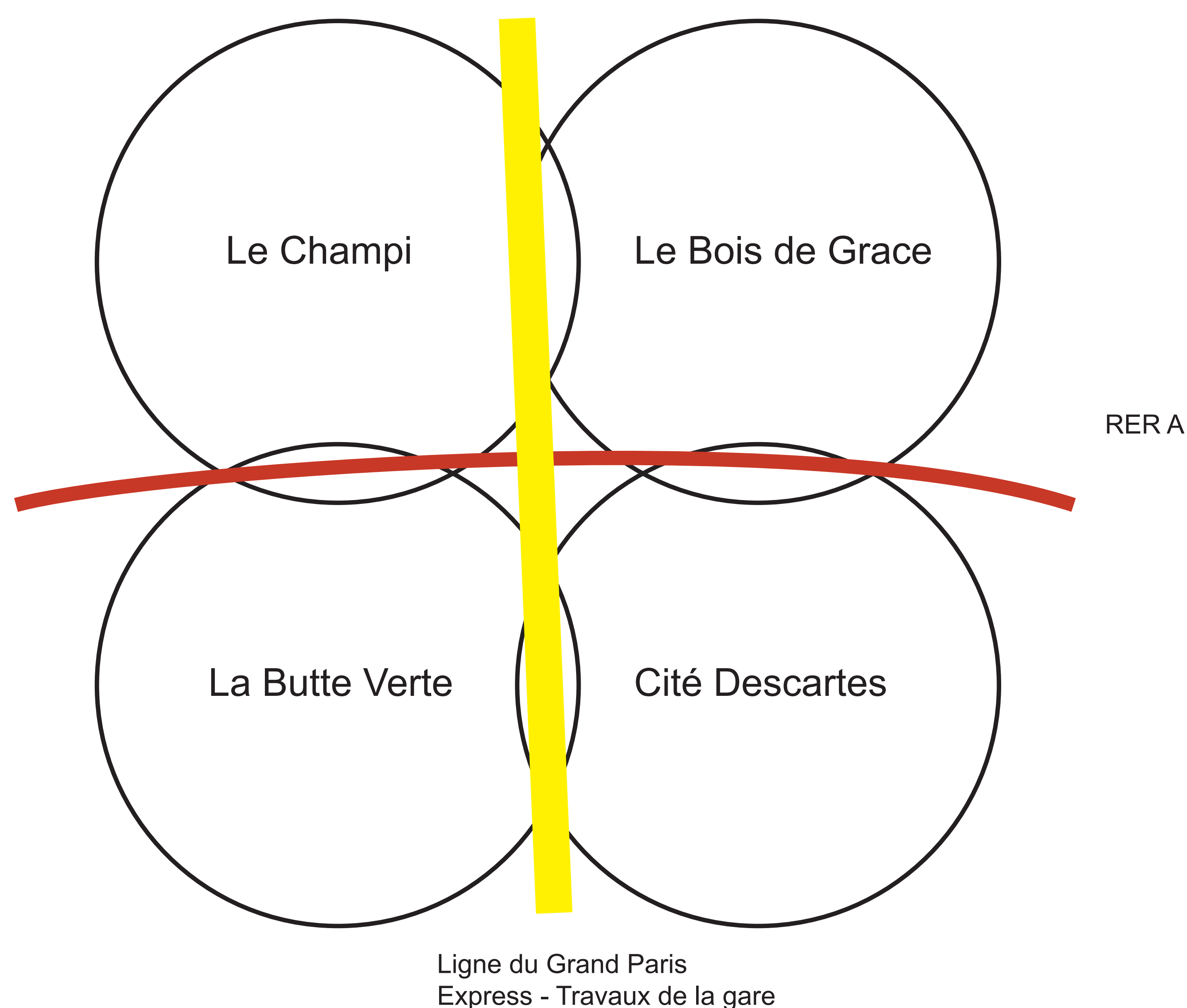
Végétation	Bati	Gare de Noisy-Champ	Voies Rapides
Plans d'eau	Voities	Voies du RER A	Limites communales
Terrain de sport		Travaux GPE	

Source : BDtopo, réalisation du groupe

### Un contexte métropolitain



### ... qui morcelle le territoire



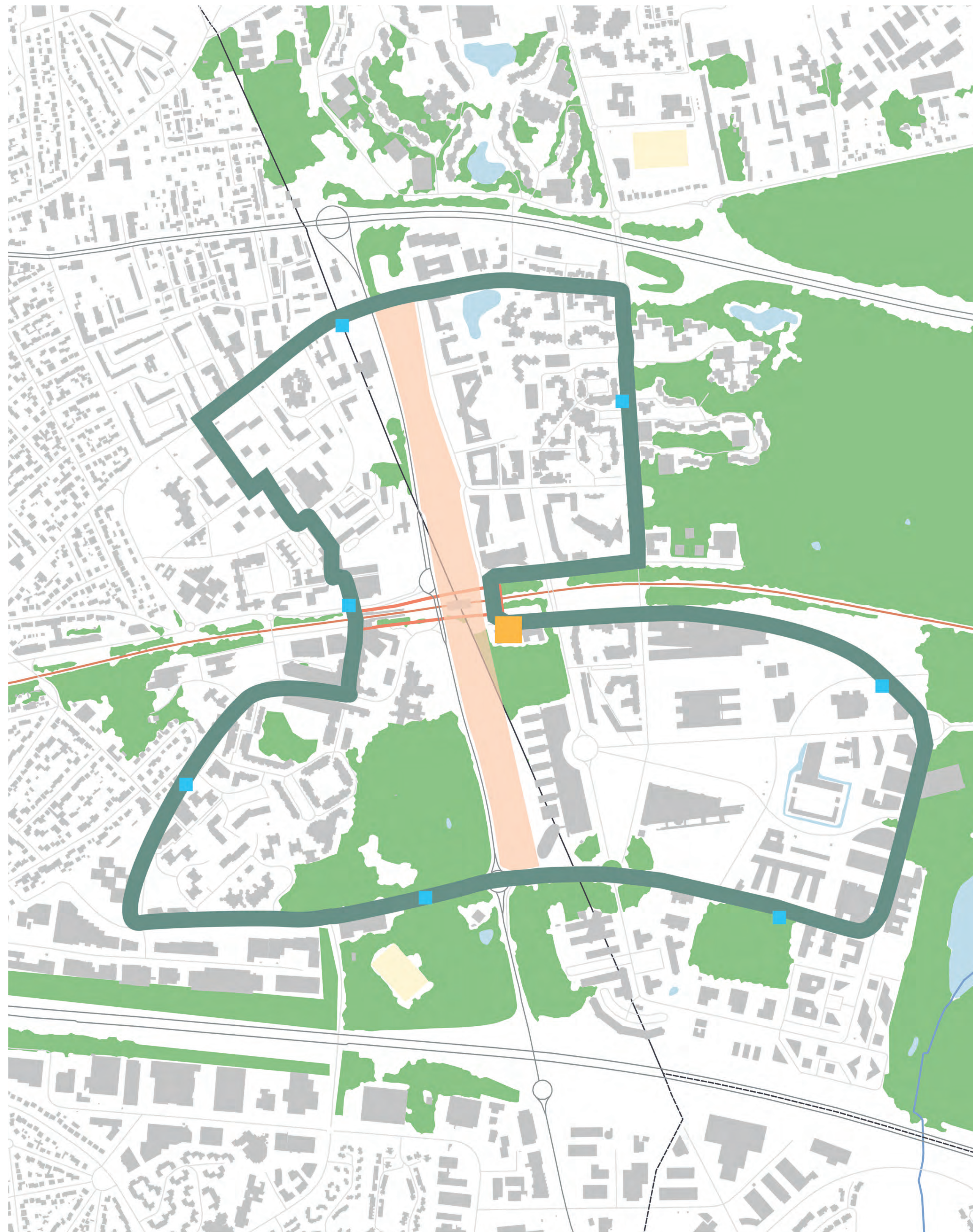
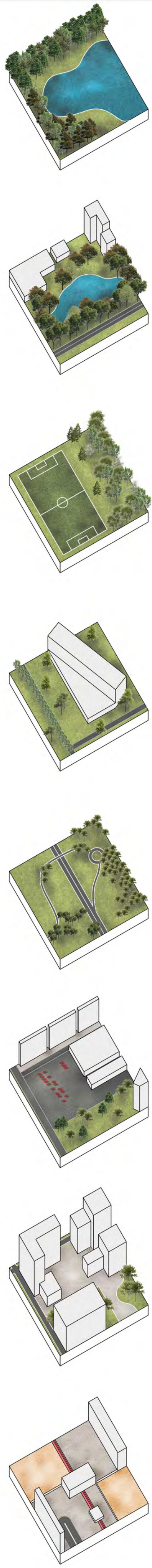
Le chantier de la gare du Grand-Paris Express de Noisy-Champs occasionne une nuisance sonore pour le quartier. La phase chantier du projet est venue modifier les parcours de déplacements des habitants et des usagers du quartier. Un cheminement transitoire à été tracé pour relier la partie Ouest et la partie Est de la gare Noisy-Champs.

Les différents quartiers ne sont pas connectés entre eux et tournent le dos à la gare de Noisy-Champs. Le futur quartier de la gare et ses alentours présentent un cadre de vie agréable avec de nombreuses aménités. Certains lieux sont inconnus des habitants du quartier. Lorsque nous avons arpenté le futur quartier de la gare nous avons été à la rencontre des habitants et usagers du quartier.




« Avant je passais au nord pour aller dans le bois [de Grâce] mais ils ont mis des grilles autour des immeubles, maintenant je dois marcher un peu plus pour y aller » Habitante, quartier du bois de Grâce.

« Je n'étais pas au courant que derrière l'école il y avait un étang », étudiante de l'IAE, cité Descartes.

## Un cheminement pour connecter l'existant à la gare



### Légende

-  Tracé du Grand Huit de Noisy-Champ
-  Plan général d'information de la gare
-  Bornes du tracé

Source : BDiTopo, réalisation du groupe

## Les lieux traversés



Sources : photo du groupe

## La signalétique

### Inspirations de marquage



Source : lemonde, smartcities



Source : photo du groupe

### Logo du Grand Huit de Noisy-Champs



Source : réalisation du groupe

## Cheminer à travers la ville

- Permet de traverser un territoire → Permet de traverser des paysages → Plusieurs séquences → Chaque paysage est unique
  - ↳ Identité / âme d'un territoire
  - A la croisée des enjeux environnementaux, sociaux et économiques
  - En mouvement, qui change au rythme des saisons, des évolutions sociétales, techniques et urbaines
- Paysage séquencé → C'est un paysage diversifié ponctué de repères
  - Permet de rompre une certaine monotonie d'un paysage linéaire
  - Ambiances, divertissement, ludique, émotions

REPÈRES STRUCTURANT DANS LE PAYSAGE

- La Marne
- Les bois (...), parcs et jardins (...), autres espaces paysagers (ex : les bassins de rétention)
- Autoroutes, routes, boulevards et avenues, rue, parking, cheminements piétons ...
- Edifices historiques et remarquables
- Cœurs de villes, quartiers de gares, universitaires, économiques, résidentiels ...



## Le cheminement dans le futur projet



Source : réinterprétation axonométrie de l'agence Devillers & Associés